




**Flächennutzungsplan, 15. Berichtigung für den Bereich
"Nördlich der Braunfelser Straße / Eiserne Hand", Wetzlar**

Ausschnitt aus dem Flächennutzungsplan




Legende:



Änderungsbereich



Gemischte Bauflächen

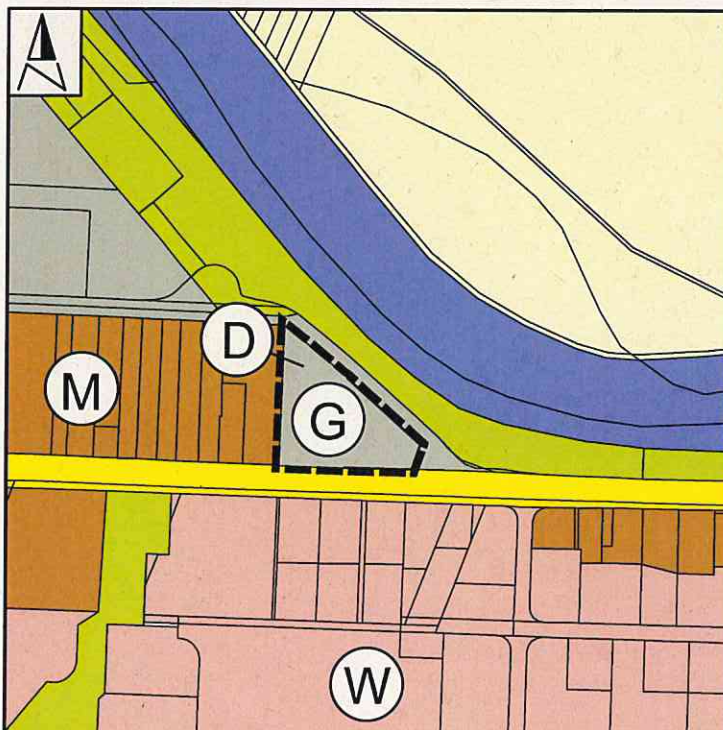


Gewerbliche Bauflächen



Überschwemmungsgebiet II
Hochwasserrückhalteraum

Änderung



Der Magistrat
der Stadt Wetzlar

Dr. Viertelhausen
Bürgermeister

