
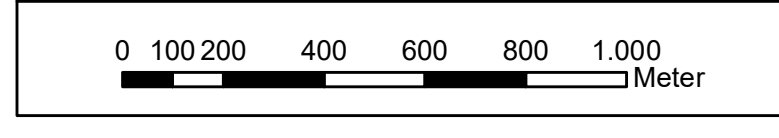






Ingenieurbüro SCHNITTSTELLE BODEN
 BelgassstraÙe 13
 61229 Ober-Mörlen
 Tel: 0602/99250-0 Fax: 99250-29
 eMail: info@schnittstelle-boden.de
 www.schnittstelle-boden.de

Bodenschutzkonzept der Stadt Wetzlar

Bodenfunktionsbewertung: Archivfunktion

Bearbeiter: D. Pecoronli	
Maßstab: 1:15.000	
geprüft	Projektion: ETRS 1989 UTM Zone 32N
Datum: 25.09.2020	Karte



-  Gemarkungen
-  Flurstöcke
-  Archivboden (Punkt)
-  Archivboden (Fläche)

462000 464000 466000 468000 470000 472000

581000 582000 583000 584000 585000 586000 587000 588000 589000 590000